








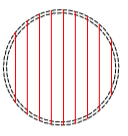


-  CENTRO HISTÓRICO, ADMINISTRATIVO E COMERCIAL
-  EQUIPAMENTOS E ATRATIVOS TURÍSTICOS
-  SANTUÁRIO DO ROCÍO
-  PORTO DOM PEDRO II
-  ÁREAS DE PRESERVAÇÃO AMBIENTAL / MANGUE
-  MARINHAS PARTICULARES
-  VIA ESTRUTURAL
-  VIA ARTERIAL
-  TRAJETOS AQUAVIÁRIOS
-  LOCALIZAÇÃO DA INTERVENÇÃO

PREFEITURA MUNICIPAL DE PARANAGUÁ
 ADMINISTRAÇÃO DR. EDISON DE OLIVEIRA KERSTEN
 SECRETARIA MUNICIPAL DE PLANEJAMENTO, ORÇAMENTO E GESTÃO
 SECRETÁRIA: RITA KASSIA NAYAMMI ABE

REVITALIZAÇÃO DA PRAÇA DO GUINCHO

PRAÇA DO GUINCHO

Mapa de Localização e Equipamentos turísticos

PROPRIETÁRIO			
PREFEITURA MUNICIPAL DE PARANAGUÁ			
CNPJ 76.017.458/0001-15			
AUTOR DO PROJETO			
GISEAR CASTILHO CORREIA DE FREITAS			
RODRIGO LUIS S. SCREMIN SANT'ANA			
CNU 7.53541-9			
RETN 330397			
DATA	ESCALA	DESENHO	ÁREA
Março/2015	INDICADA	BRUNO K.	3426,00m ²
			PRANCHA
			01/06